

מס' תאריך	תפוצה	מהות העדכון	מס' עדכון מדידה
15/08/2023			

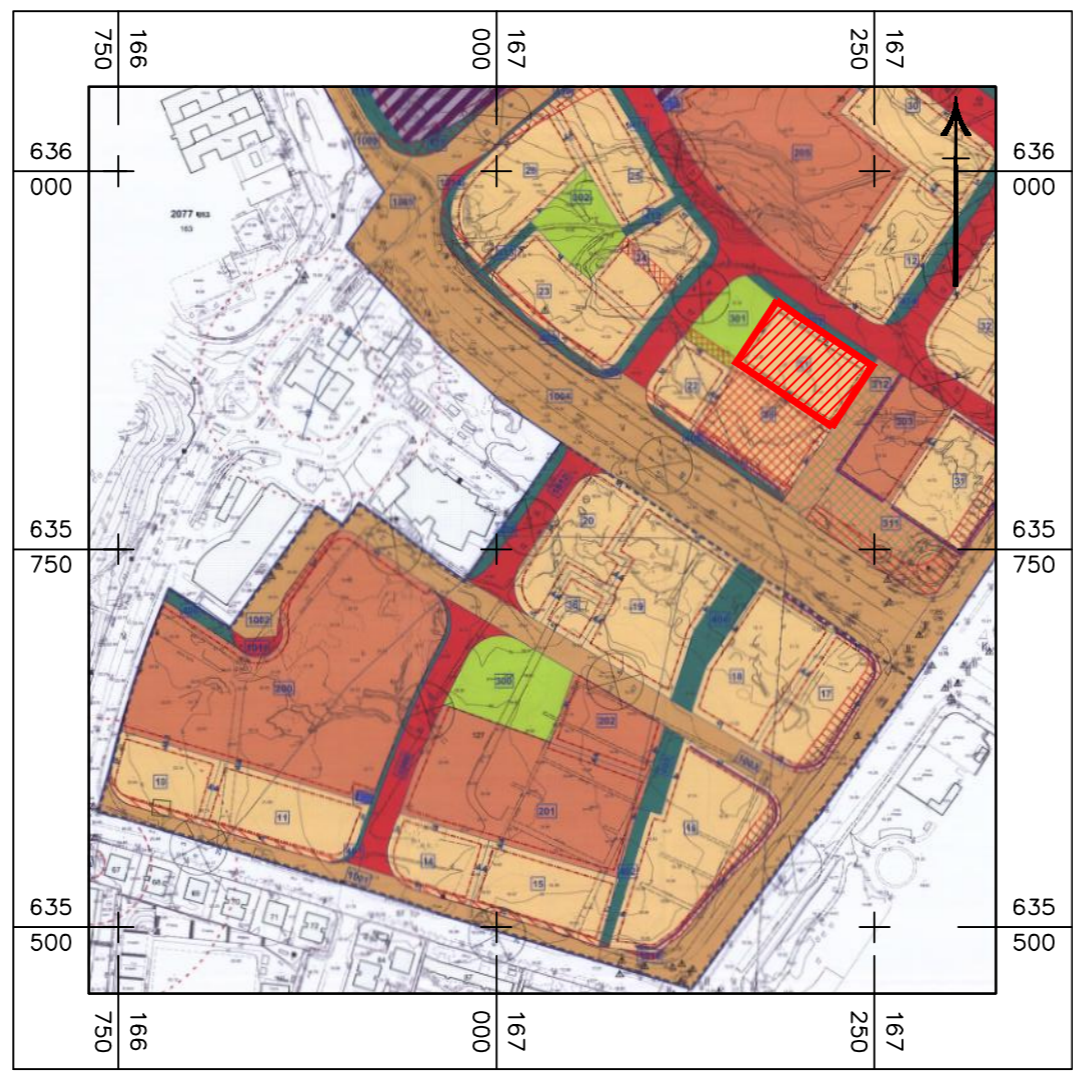
מפה מצבית נרקה להיתר			
מחול :	הדרום :	נפר :	אשכול :
ישב :	אשדוד :	כתובת :	עירייה :
הוכן עבור :	אחים אוז :	מספר סידורי :	שכונת הפארק :
גוש :	חלקה :	שטח רשומי(מ"ר) :	מגרש :
2062	87	246957	1062/תמל/21

- הערות**
- אין לקחת מידות ישירות מתכנית הנייר לצורך סימון גבולות.
 - אין לעולם להעתיק, לשנות, לעדכן, להפיץ או לעשות כל שימוש מסחרי בהסמך זה או חלקים ממנו.
 - בשם צורה ובשם אמצעי אלטרנטיבי או מבני כל צורה לשיורי אינטרנט, כלא אישר בכתב ומראש מאת יועצינו.
 - קווי הבנין הוחזו כפי שהתקבלו מעורך הבקשה והם יאשרו על ידי מנהלס הועדה בעת הכנת תיק המידע.
 - עומקי שוחות הריבוי התקבלו מאחראי המים / הרשות הממיתית / נמדדו על ידי יולאור שפתחו על ידי משרד א.א.א.א.א.

נתוני רשת וגבולות

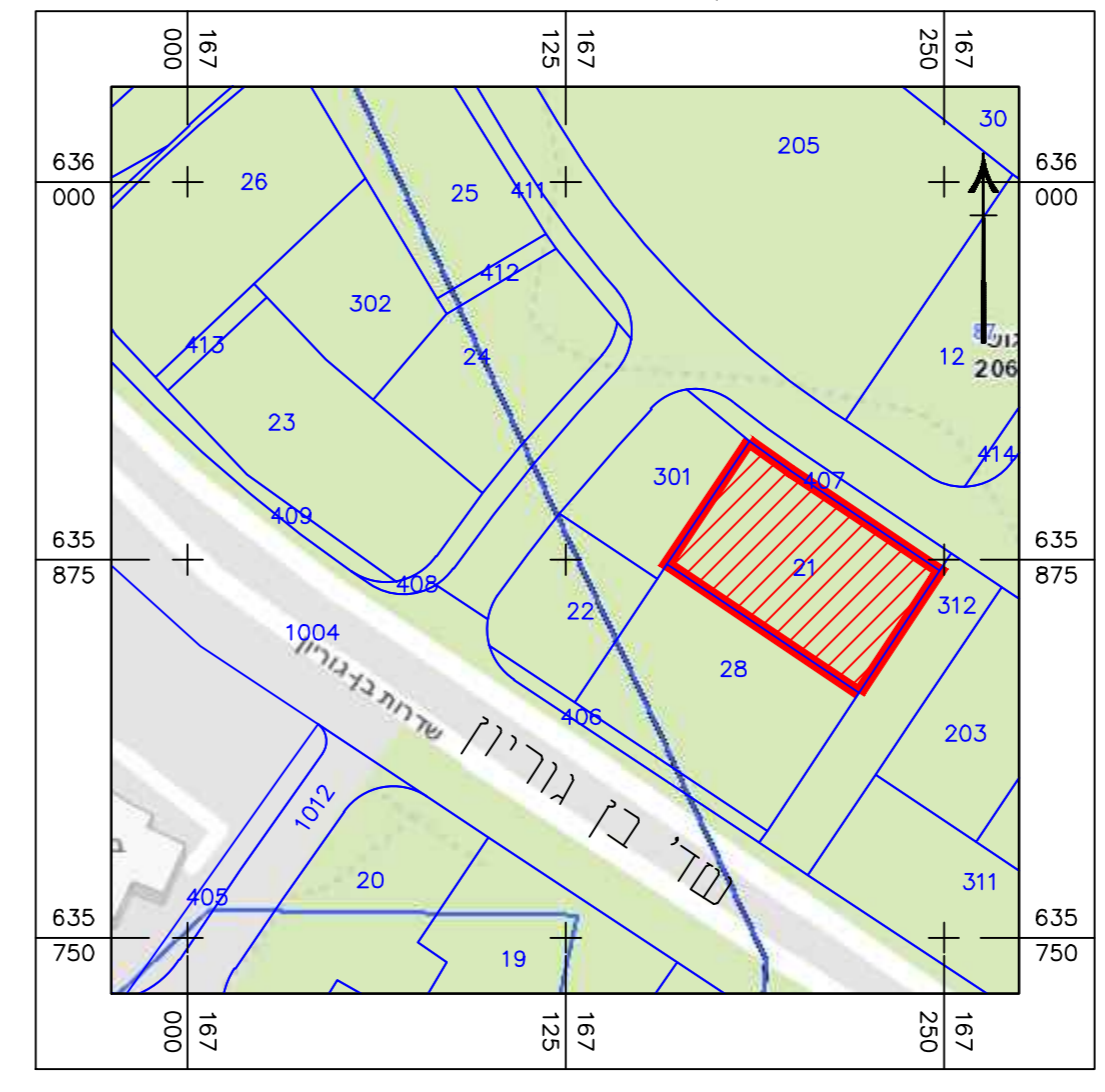
1. מתדירה בויגה ברשת : ישראל 2005
 2. גבולות מרשש נרקה מוכיב מוחזעב של חב' מס' תמל/1062
 3. גבולות מרשש חואלים חב' מס' תמל/1062.

תרשים חב' תמל/1062
קני"מ 1:5000



קנה מידה 1 : 5000
מסר 0 100 200 300 400 500

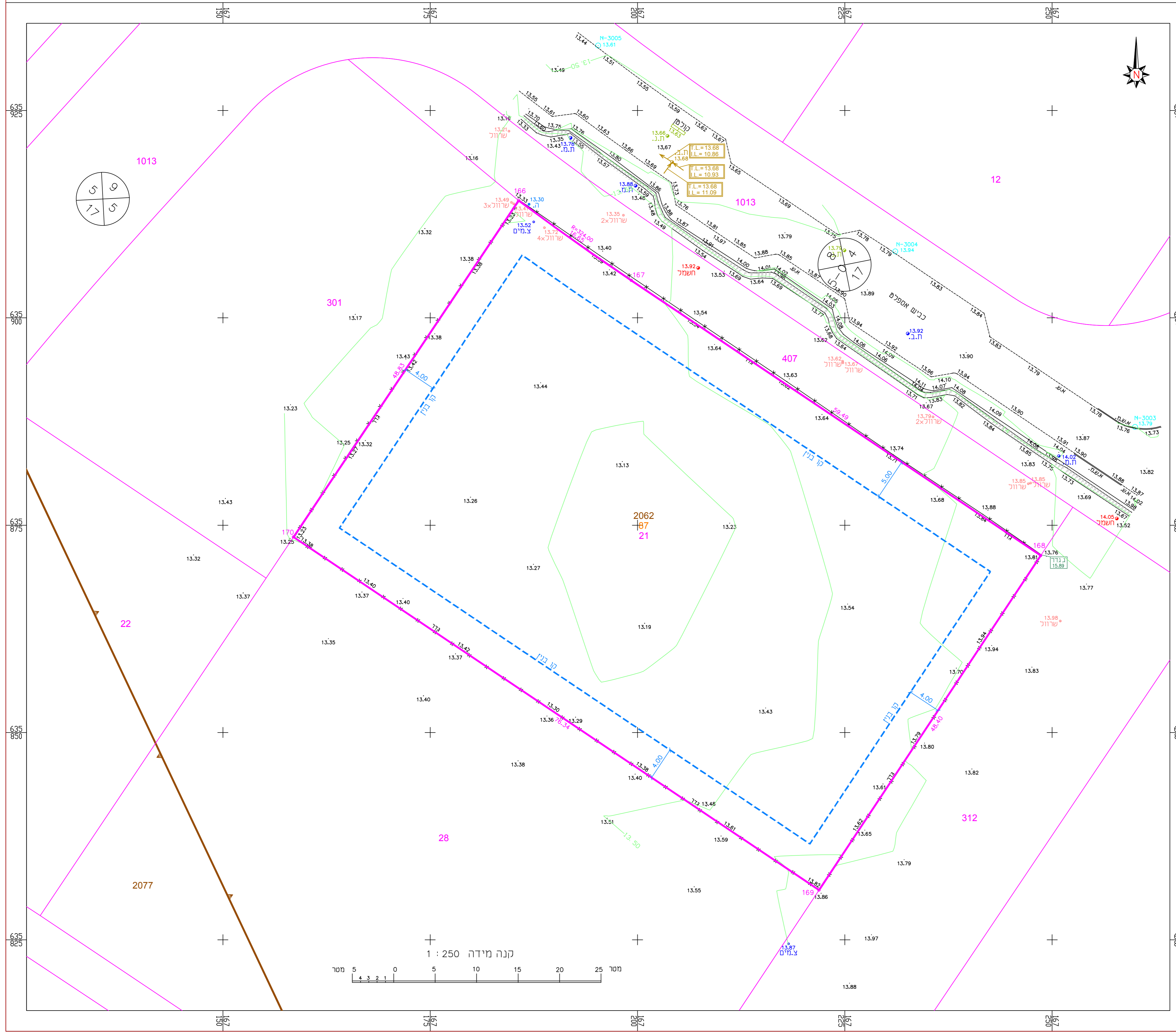
תרשים סביבה
קני"מ 1:10000



קנה מידה 1 : 2500
מסר 0 50 100 150 200 250

מקרא		
עמוד חשמל	ע.ח.ג. ●	כביש אספלים
עמוד מרפון	● ע.ט.	אבן שפה
שולס	● שלט	אבן גז
חניה	○ קר	אבן אי
עמוד	● ע.	נדר רשות
עמוד מעבר חציה חכם	● ת.	מעקה
תמרוז	● ת	עמוד תאורה
פח אשפה	● ת	תא טים
עצים	● ת.ב.	תא ניוב
בנין	● ת.ג.	תא רמזור
גובה קר	● ת.ד.	תא ניקוז
גובה רצפה	● ת.ה.	קולס ניקוז
גובה נג	● ת.ו.	תח חשמל
קו גוש	● ת.ז.	תא בוק
קו חלקה	● ת.ח.	שעון מים
קו מרש	● ת.ט.	תא טד
קו בנין	● ת.י.	תא ידוע
מספר גוש	● ת.יא.	צינור מים
מספר חלקה	● ת.יב.	צינור ביוב
מספר מרש	● ת.יג.	הידרם
	● ת.יד.	סלעים

רשימת קואורדינטות		
מס' נקודה	X קואורדינטה	Y קואורדינטה
166	167185.67	635914.15
167	167199.25	635904.51
168	167248.63	635871.33
169	167221.89	635830.99
170	167158.52	635873.57



קנה מידה 1 : 250
מסר 0 5 10 15 20 25

מספר אישור מפ"י : 306809
הצהרת המודד

אני מאשר כי מפה זו הוכנה ונערכה במנה מידה 1:250... והיא העתק נכון של המפה הטופוגרפית על סמך מדידה שטוחיתוד ביום 20.02.2024...
 בהתחמור על בנתר איכות שניצבעת לנפרה זו אני מאשר את כל הפרטים והאפיונים שבונו במפה, מדויקים כפ האמור : דרגת דיום אופר היא : 3. דרגת דיום אנכי היא : 3.
 המפה הוכנה לפי הקמת המדידות ומדידות ומיפוי. והשעי-2016. תאריך גמר התכנית: 20.02.2024

א.א.א.א. אודם 3D SCAN MEASUREMENTS	מדידות מצב קיים ולצורך רישום * פוטוגרמטריה * * צינור אוויר ווארמפורט * שירותי G.P.S. * תכנון כבישים * תכנון חשמית חקשורת * * סקר חשמיות תת-קרקעי בעזרת מיכשור מיוחד * * הקמת חוגי מידוד ל- G.P.S. * יוודח תחומה מו באר שבע על 08-6499959 Email: IIsen@ezut-mep.co.il WEB SITE: www.ezut-mep.co.il
---------------------------------------	--

חבר לשכת המודדים המוסמכים בישראל	QR CODE
-------------------------------------	---------